

MODELO PLACA DE REGULAMENTAÇÃO

Escala ..... ver tabela

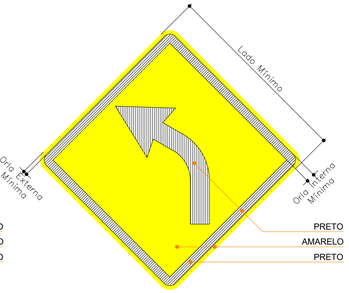

MODELO PLACA DE ADVERTÊNCIA

Escala ..... ver tabela



MODELO PLACA DE REGULAMENTAÇÃO

Escala ..... ver tabela

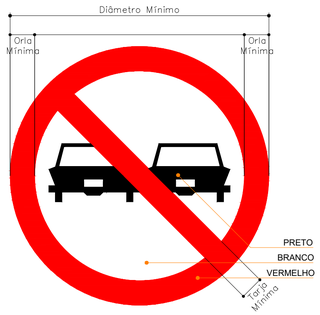

MODELO PLACA DE REGULAMENTAÇÃO

Escala ..... ver tabela

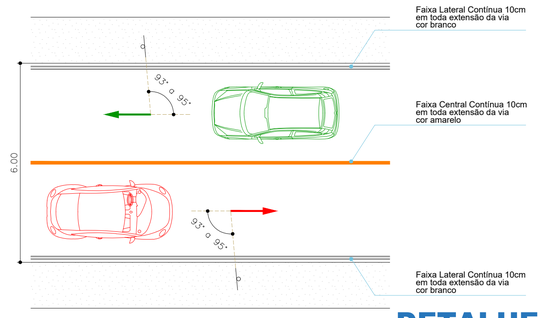

DETALHE 03

ANGULAÇÃO DAS PLACAS
EM RELAÇÃO AO EIXO DA VIA

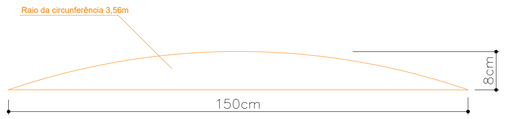

DETALHE - SALIÊNCIA TIPO I

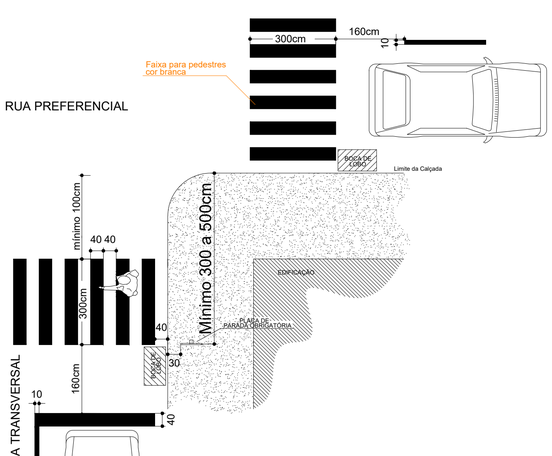

DETALHE 04

POSICIONAMENTO DA PLACA DE PARADA OBRIGATÓRIA
EM RELAÇÃO À ESQUINA DA FAIXA PARA PEDESTRES

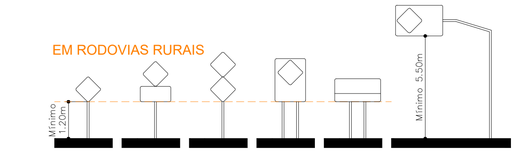

DETALHE 02

ELEVAÇÃO DAS PLACAS

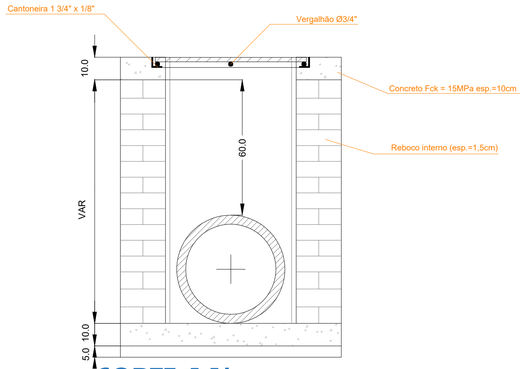

CORTE AA'

OBS: Medidas intenas conforme planilha orçamentária 0,5m x 1,00m

DETALHE - BOCA DE LOBO

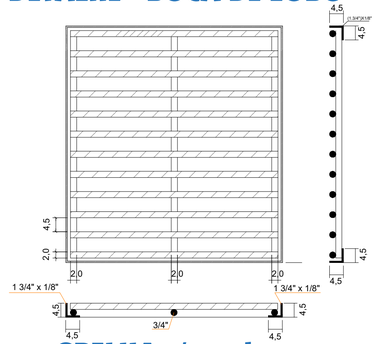

GRELHA s/escala

OBS: Medidas intenas conforme planilha orçamentária 0,50m x 1,00m

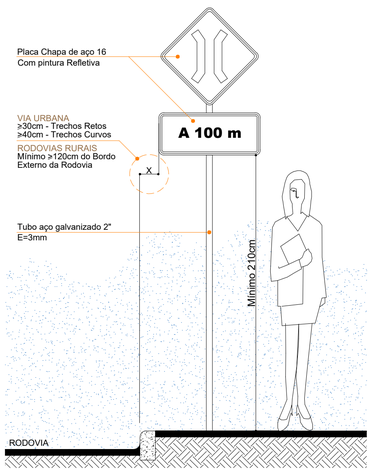

DETALHE 01

AFASTAMENTO LATERAL DE PLACAS
EM RELAÇÃO AO MEIO-FIO OU BORDO EXTERNO

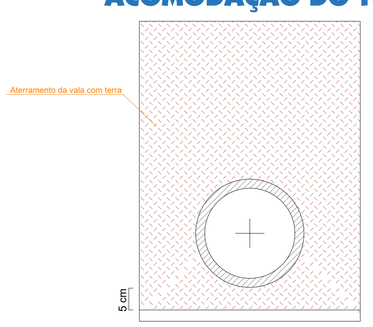

DETALHE - ACOMODAÇÃO DO TUBO

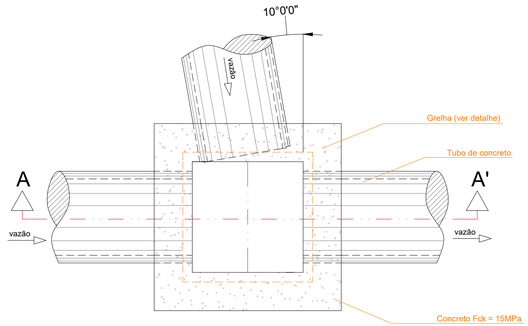

PLANTA BAIXA

OBS: Medidas intenas conforme planilha orçamentária 0,5m x 1,00m

NOTA:

OBS 01: Os passeios públicos não estão previstos nessa etapa.
OBS 02: Os passeios públicos deverão ser executados de acordo com a NBR 9050/20 e NBR 16.$\frac{537}{24}$ quando forem executados.

LUIS HENRIQUE HILLESHEIM:07621384913 — Assinado de forma digital por LUIS HENRIQUE HILLESHEIM:07621384913 Dados: 2026.02.19 08:21:59 -03'00'

EVERALDO LUIS CASONATTO:75815699934 — Assinado de forma digital por EVERALDO LUIS CASONATTO:75815699934 Dados: 2026.02.19 08:28:37 -03'00'

MUNICÍPIO DE UNIÃO DO OESTE

DESCRIÇÃO: **Reperfilagem asfáltica - EMUO-020 (E0 - E22+15,13M)**	ESCALA: INDICADA
ENDEREÇO DA OBRA: ESTR. MUN. EMUO – 020 – CENTRO	DATA: Jan/2026
CONTEÚDO: Seções transversais e detalhes sinalização	Nº DO PROJETO: – / EXTENSÃO TOTAL: 455,13m
RESPONSÁVEL TÉCNICO PELO PROJETO: **Luís H. Hillesheim** Engenheiro Civil CREA–SC: 178.122–1	PRANCHA: 05 PRANC. 01 DE 05 / DESENHISTA: Luís / ARQUIVO: –